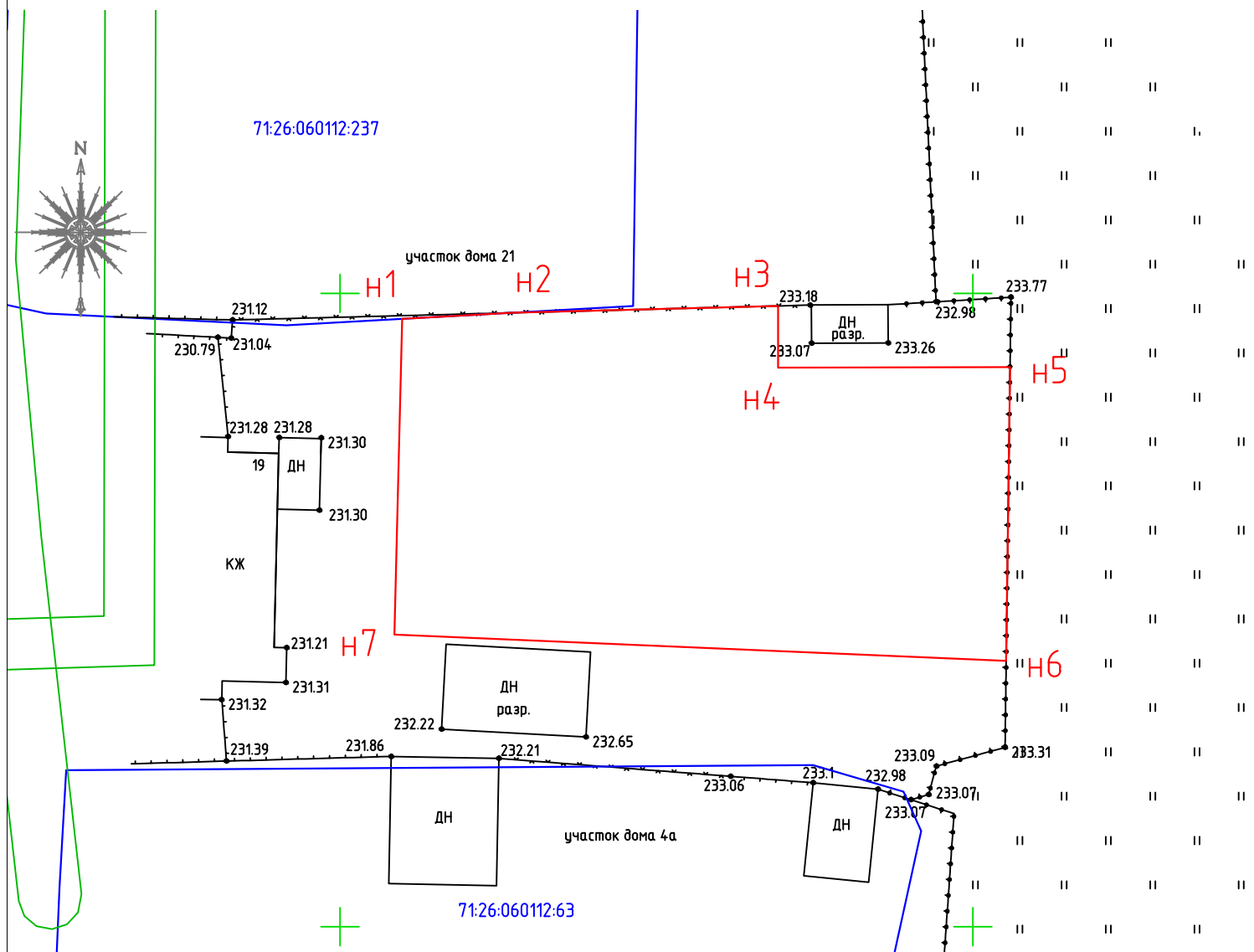


Утверждена
Постановлением администрации
муниципального образования
город Донской

от _____ № _____

Схема расположения земельного участка на кадастровом плане территории









Условный номер земельного участка : -		
Площадь земельного участка: 1200 кв. м.		
Обозначение характерных точек зраниц	Координаты, м	
	X	Y
1	2	3
н1	726847.98	316004.91
н2	726848.47	316013.69
н3	726849.01	316034.60
н4	726844.14	316034.61
н5	726844.19	316052.93
н6	726820.98	316052.63
н7	726823.06	316004.28



Ματθαῖος 1:500

Система координат Местная МСК 71.1

Условные обозначения:

-  – граница формируемого земельного участка;
-  – граница земельных участков по сведениям ЕГРН;
-  – граница объектов капитального строительства по сведениям ЕГРН;
-  – охранный зона инженерных коммуникаций;
-  – обозначение характерных точек границ формируемого земельного участка;
-  – кадастровый номер земельного участка по сведениям ЕГРН;
-  – обозначение характерных точек границ земельных участков по сведениям ЕГРН;
-  – обозначение образцового земельного участка