



Акционерное общество  
«Газпром газораспределение Тула»  
(АО «Газпром газораспределение Тула»)

**Филиал в г. Узловой**

ул. Энгельса, д. 20, г. Узловая,  
Тульская область, Российская Федерация, 301607  
Тел.: +7 (48731) 5-76-82, Факс: +7 (48731) 5-76-82  
E-mail: UzlovskMRG@tulaoblgaz.ru  
ОКПО 03257047, ОГРН 1027100507180, ИНН 7107029245, КПП 711702001

Главе администрации  
МО г. Донской

**С.Г. Кулику**

14.09.2024 № 06-34-ЕД/1391  
на № 13-18/5296 от 15.09.2024

*О возможности подключения*

**Уважаемый Сергей Григорьевич!**

Филиал АО «Газпром газораспределение Тула» в г. Узловой, рассмотрев Ваше обращение о возможности подключения (технологическое присоединение) земельных участков:

- с кадастровым номером 71:26:040106:210, местоположение: Тульская область, г. Донской, мкр. Центральный, ул. Привокзальная;
- с кадастровым номером 71:26:000000:11698, местоположение: Тульская область, г. Донской, мкр. Центральный, ул. Никольская;
- с кадастровым номером 71:26:020202:312, местоположение: Тульская область, г. Донской, мкр. Центральный, ул. Мирная, район д.54;
- с кадастровым номером 71:26:060110:1170, местоположение: Тульская область, г. Донской, мкр. Северо-Задонск, ул. Октябрьская, примерно в 30 метрах по направлению на восток от жилого дома №19, сообщает.

Подача природного газа для газификации вышеуказанных земельных участков возможна.

Данная информация является предварительной и на момент получения технических условий возможны изменения.

Присоединение к сети газораспределения объекта капитального строительства осуществляется в соответствии с Правилами подключения (технологического присоединения) объектов капитального строительства к сетям газораспределения, утвержденных постановлением Правительства Российской Федерации от 13 сентября 2021 г. N 1547.

В соответствии с пунктом 16 вышеуказанных Правил, к заявке о подключении прилагаются следующие документы:

- а) ситуационный план;
- б) топографическая карта земельного участка заявителя в масштабе 1:500 (со всеми наземными и подземными коммуникациями и сооружениями),

согласованная с организациями, эксплуатирующими указанные коммуникации и сооружения (не прилагается, если заказчик - физическое лицо);

в) копия документа, подтверждающего право собственности или иное **предусмотренное законом право на объект капитального строительства и (или)** земельный участок, на котором расположены (будут располагаться) объекты капитального строительства заявителя;

г) доверенность или иные документы, подтверждающие полномочия представителя заявителя (в случае, если заявка о подключении подается представителем заявителя);

д) расчет максимального часового расхода газа (не прилагается, если планируемый максимальный часовой расход газа не более 7 куб. метров).

Срок действия технических условий составляет 3 года.

Приложение: План сети газоснабжения на 4-х листах.

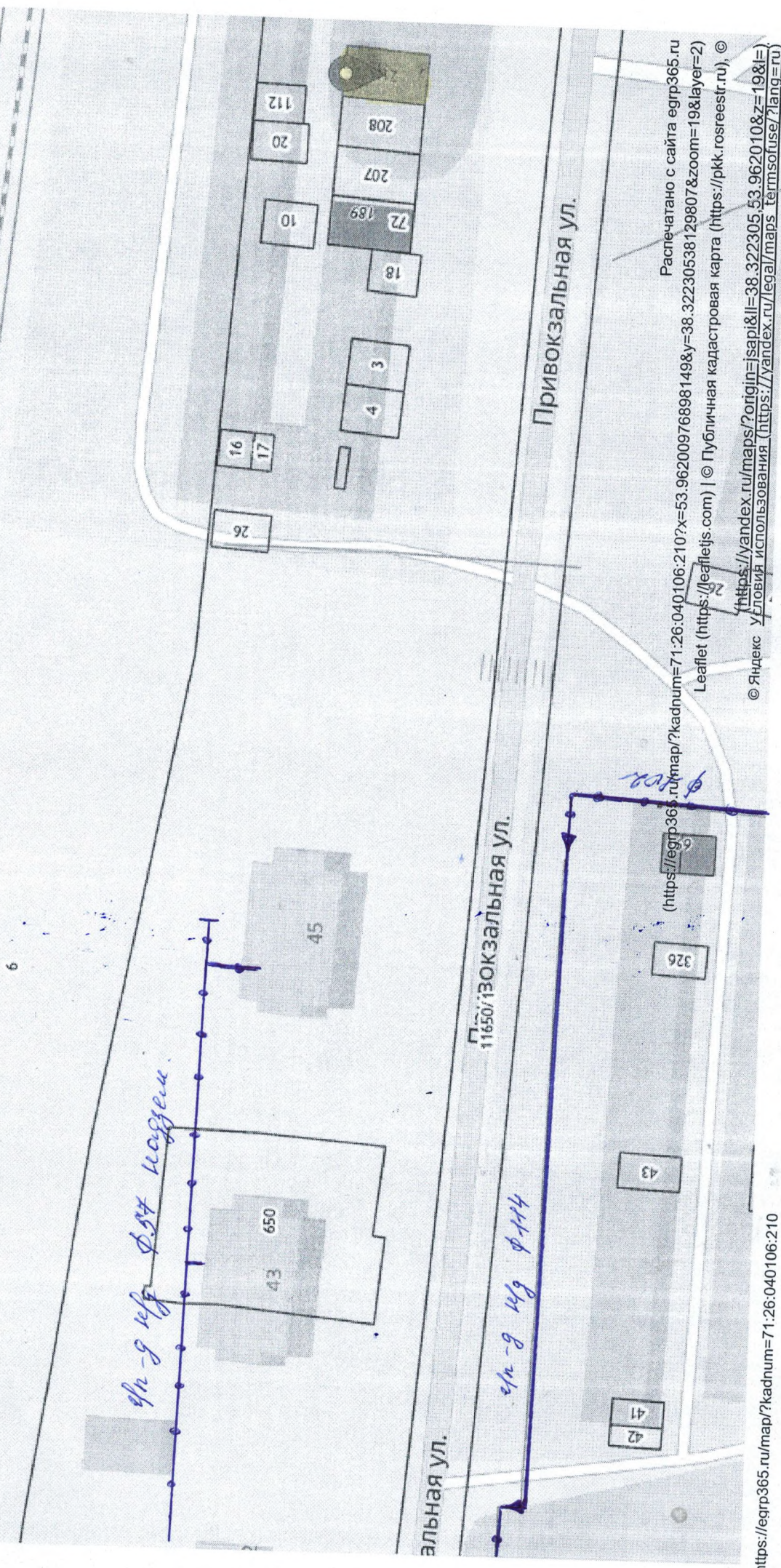
**Главный инженер филиала  
АО «Газпром газораспределение Тула»  
в г. Узловой**

А.Г. Татарникова  
(48731) 5 76-91



**Е.Е. Долженков**





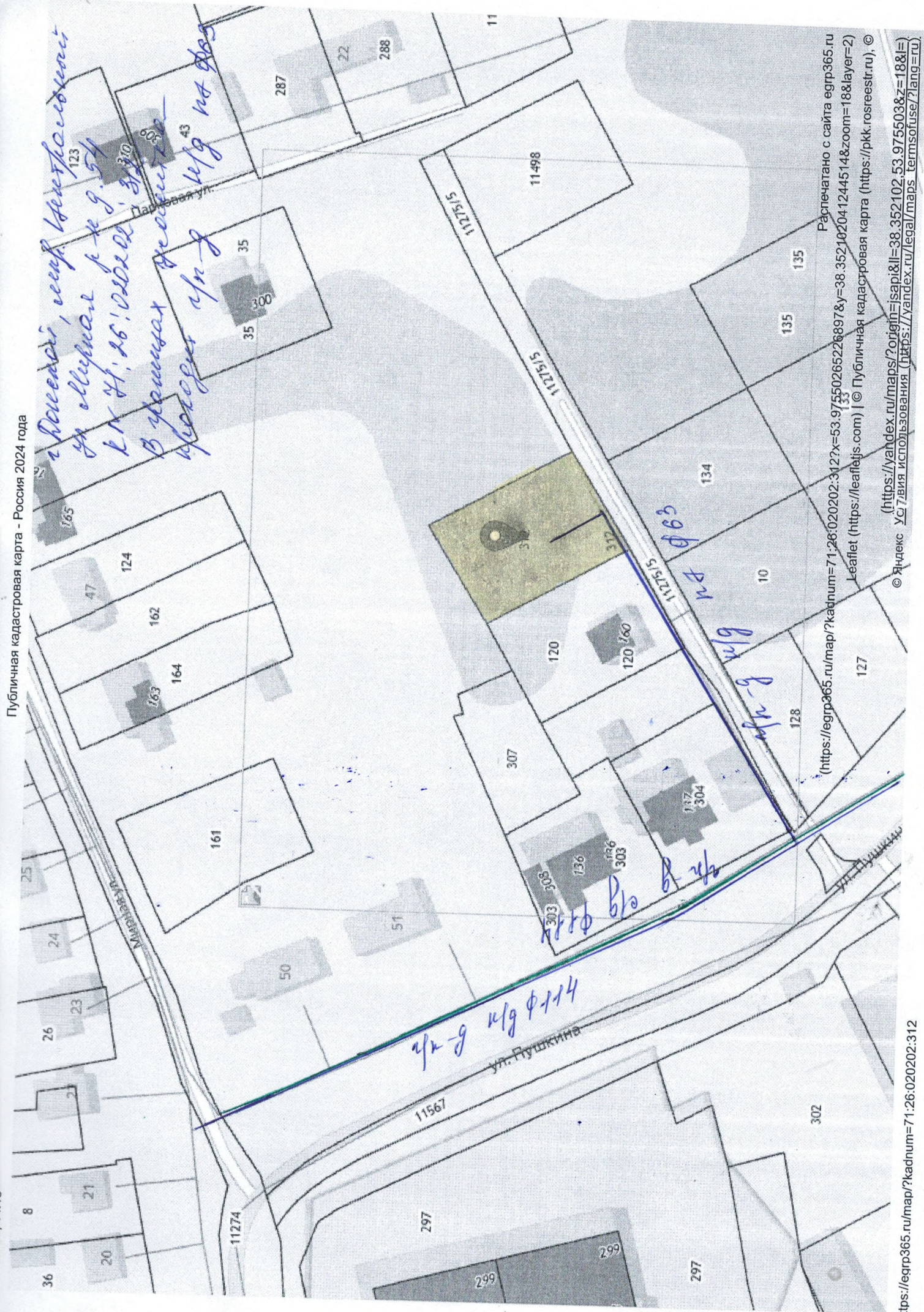


Б.С. 481  
3-я ул. Красной Горняк

2/26-6/26

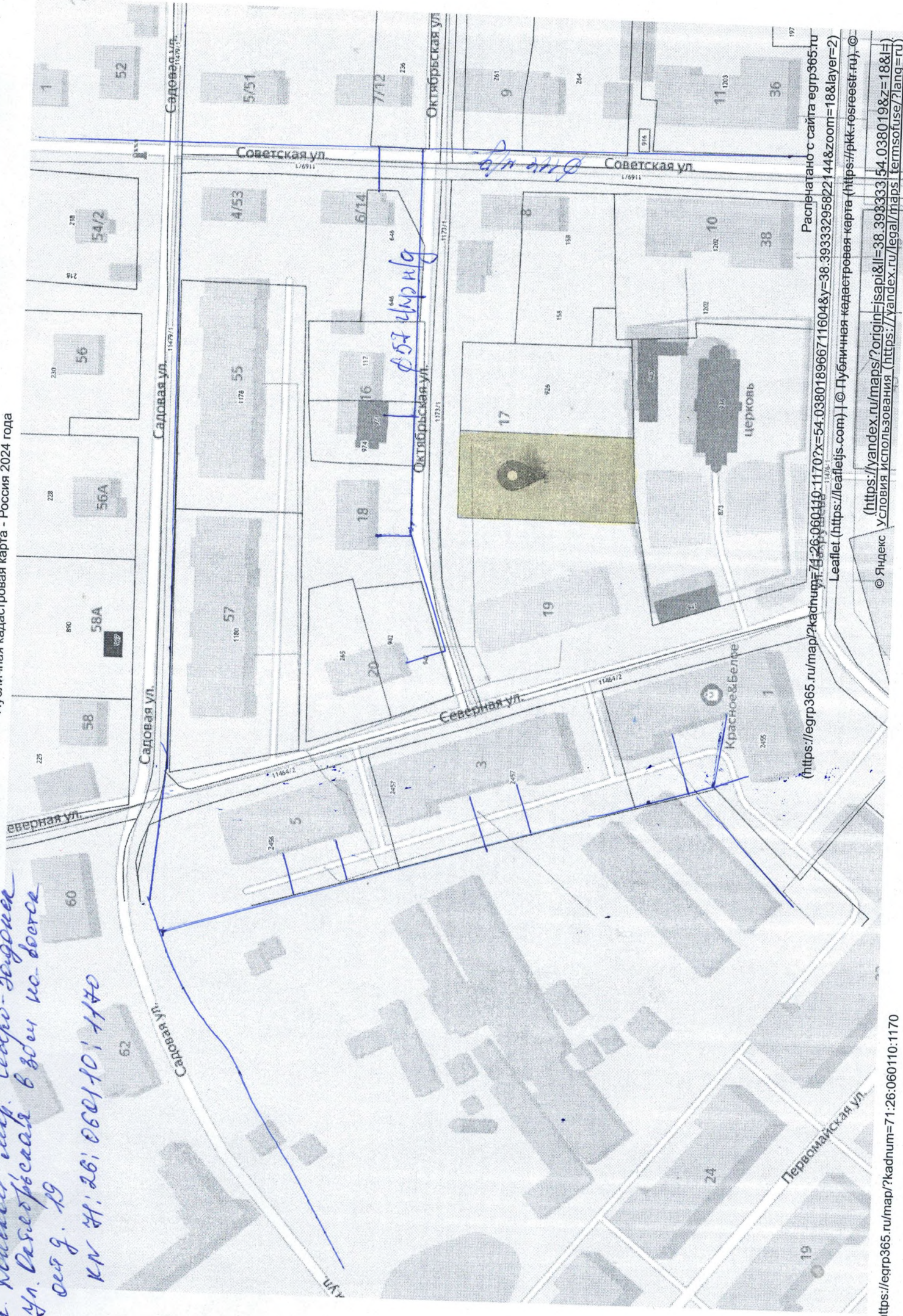
© Яндекс [условия использования \(https://yandex.ru/legal/maps\\_t\\_msofuse/?lang=ru\)](https://yandex.ru/maps/?origin=jsapi&ll=38.348712,53.961735&z=17&l=условия использования (https://yandex.ru/legal/maps_t_msofuse/?lang=ru))







г. Рязань, мкр. Северо-Западный  
ул. Октябрьская в зоне водоснабжения  
от г. 19  
кв 41:26:060110:1170



Распечатано с сайта egr365.ru  
(https://egr365.ru/map/?kadmum=71:26:060110:1170&x=54.038018966711604&y=38.39333295822144&zoom=18&layer=2)  
Leaflet (https://leafletjs.com) © Публичная кадастровая карта (https://prk.rosreestr.ru) ©  
© Яндекс (https://yandex.ru/maps/?origin=jsapi&l=38.39333354.0380189&z=18&l=) условия использования (https://yandex.ru/legal/maps\_termsofuse/?lang=ru)