

Утверждена

Постановлением Администрации муниципального образования город

(наименование документа об утверждении, включая наименования органов государственной власти или

Донской

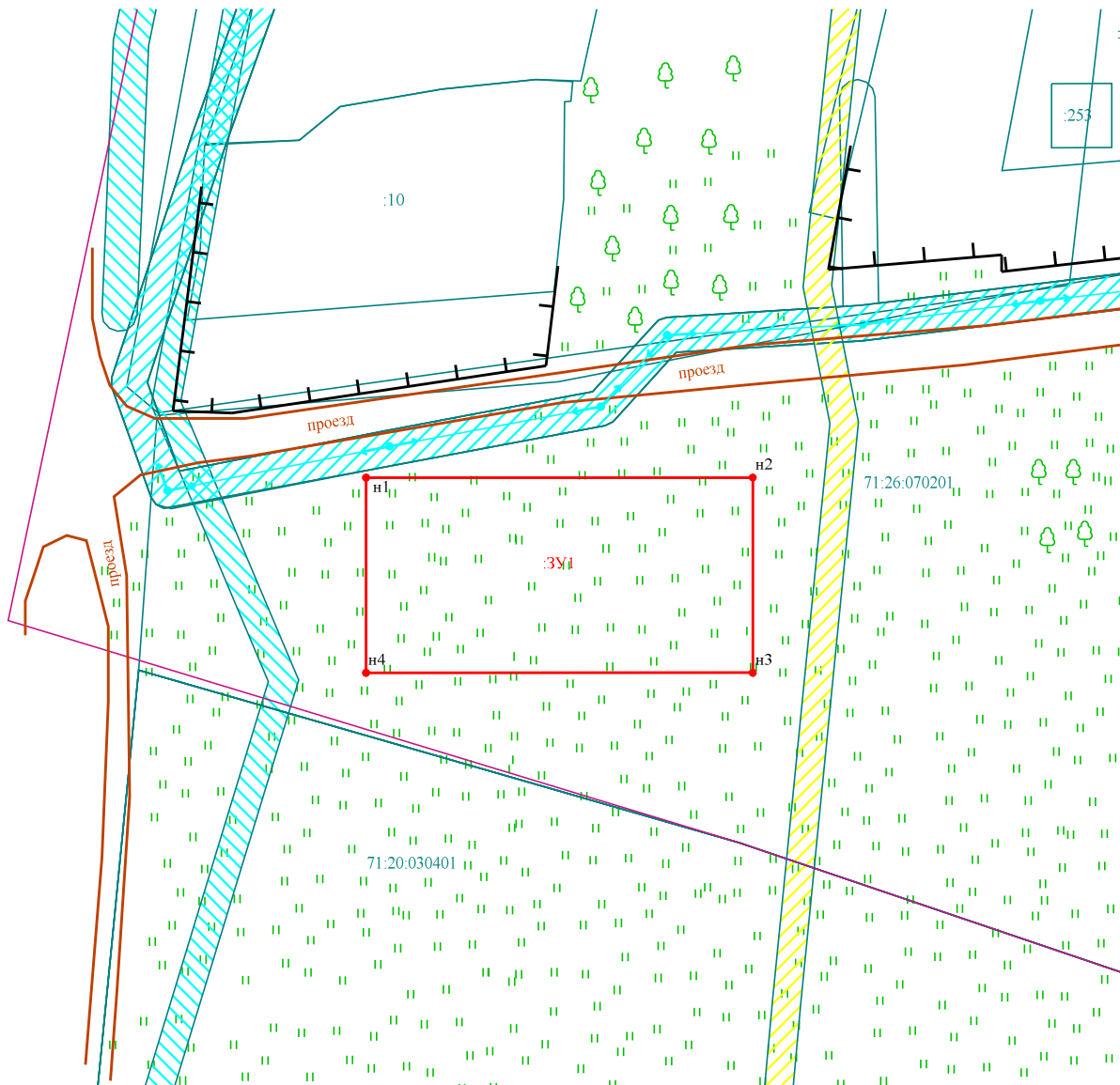
органов местного самоуправления, принявших решение об утверждении схемы или

подписавших соглашение о перераспределении земельных участков)

от _____ № _____





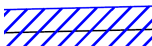


**Схема расположения земельного участка или земельных
участков на кадастровом плане территории**

Площадь земельного участка _____ 1 500 м²		
(указывается проектная площадь образуемого земельного участка, вычисленная с использованием технологических и программных средств, в том числе размещенных на официальном сайте федерального органа исполнительной власти, уполномоченного Правительством Российской Федерации на осуществление государственного кадастрового учета, государственной регистрации прав, ведение Единого государственного реестра недвижимости и предоставление сведений, содержащихся в Едином государственном реестре недвижимости, в информационно-телекоммуникационной сети "Интернет" (далее - официальный сайт), с округлением до 1 квадратного метра. Указанное значение площади земельного участка может быть уточнено при проведении кадастровых работ не более чем на десять процентов)		
Обозначение характерных точек границ	Координаты, м	
	(указываются в случае подготовки схемы расположения земельного участка с использованием технологических и программных средств, в том числе размещенных на официальном сайте. Значения координат, полученные с использованием указанных технологических и программных средств, указываются с округлением до 0,01 метра)	
	X	Y
1	2	3
н1	722 581,13	313 298,31
н2	722 581,15	313 352,87
н3	722 553,65	313 352,87
н4	722 553,65	313 298,30
н1	722 581,13	313 298,31



Масштаб 1:1 000

Условные обозначения:

-  **н1** - Образующая точка, сведения о которой позволяют однозначно определить ее местоположение
-  - Вновь образованная часть границы, сведения о которой достаточны для определения ее местоположения
-  - Существующая часть границы, имеющиеся в ЕГРН сведения о которой достаточны для определения ее местоположения
- :3У1** - Номер образуемого земельного участка
- 71:26:070201** - Кадастровый номер квартала
-  - Граница кадастрового квартала
- :1546** - Кадастровый номер существующего земельного участка или ОКС
-  - Охранная зона
-  - ЛЭП
-  - Забор