

**Схема расположения земельного участка или земельных
участков на кадастровом плане территории**

Условный номер земельного участка: :3У1

Площадь земельного участка 862 м²

Система координат: МСК 71.1

Обозначение характерных точек границ	Координаты, м	
	X	Y
1	2	3
н1	720946,77	312423,75
н2	720951,52	312451,26
н3	720939,58	312452,48
н4	720927,26	312453,89
н5	720928,67	312466,21
н6	720925,28	312466,61
н7	720917,82	312426,02
н1	720946,77	312423,75

Схема расположения земельного участка или земельных участков на кадастровом плане территории

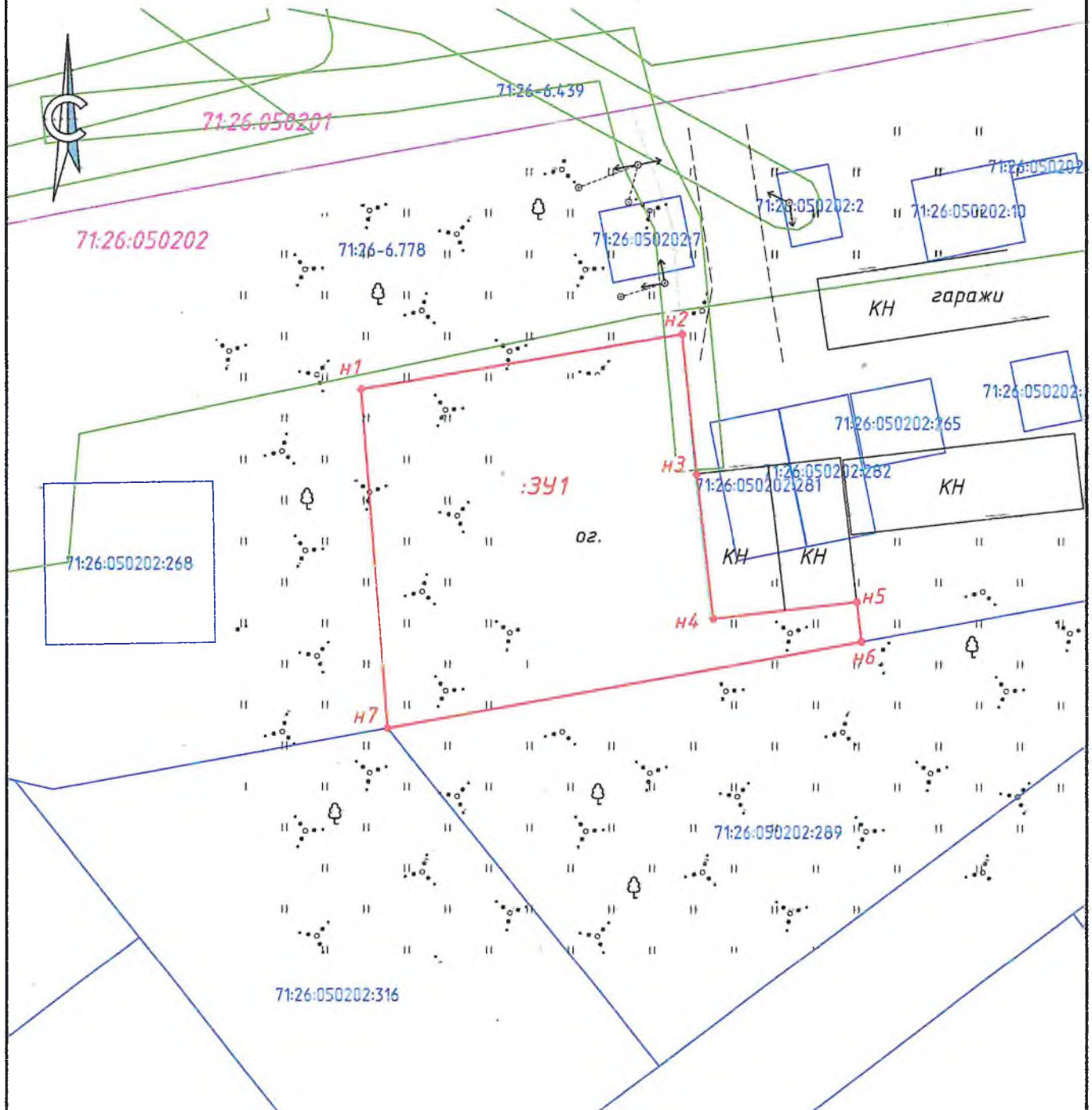
Местоположение: Тульская область, г. Донской, мкр. Центральный, ул. Красноармейская, примерно в 70 метрах на юг от д.26

Категория земель: земли населённых пунктов

Вид разрешенного использования:





Кадастровый квартал: 71:26:050202

Зона с особыми условиями использования: 71:26-6.778



Масштаб 1:500

Условные обозначения:

-  = граница вновь образованного земельного участка
-  = граница земельного участка, стоящего на кадастровом учете
-  = граница ЗОУИТ
-  = граница кадастрового деления
- 71:26:050202 = кадастровый квартал
- 71:26:050202:363 = кадастровый номер земельного участка