

Схема расположения земельного участка или земельных участков на кадастровом плане территории

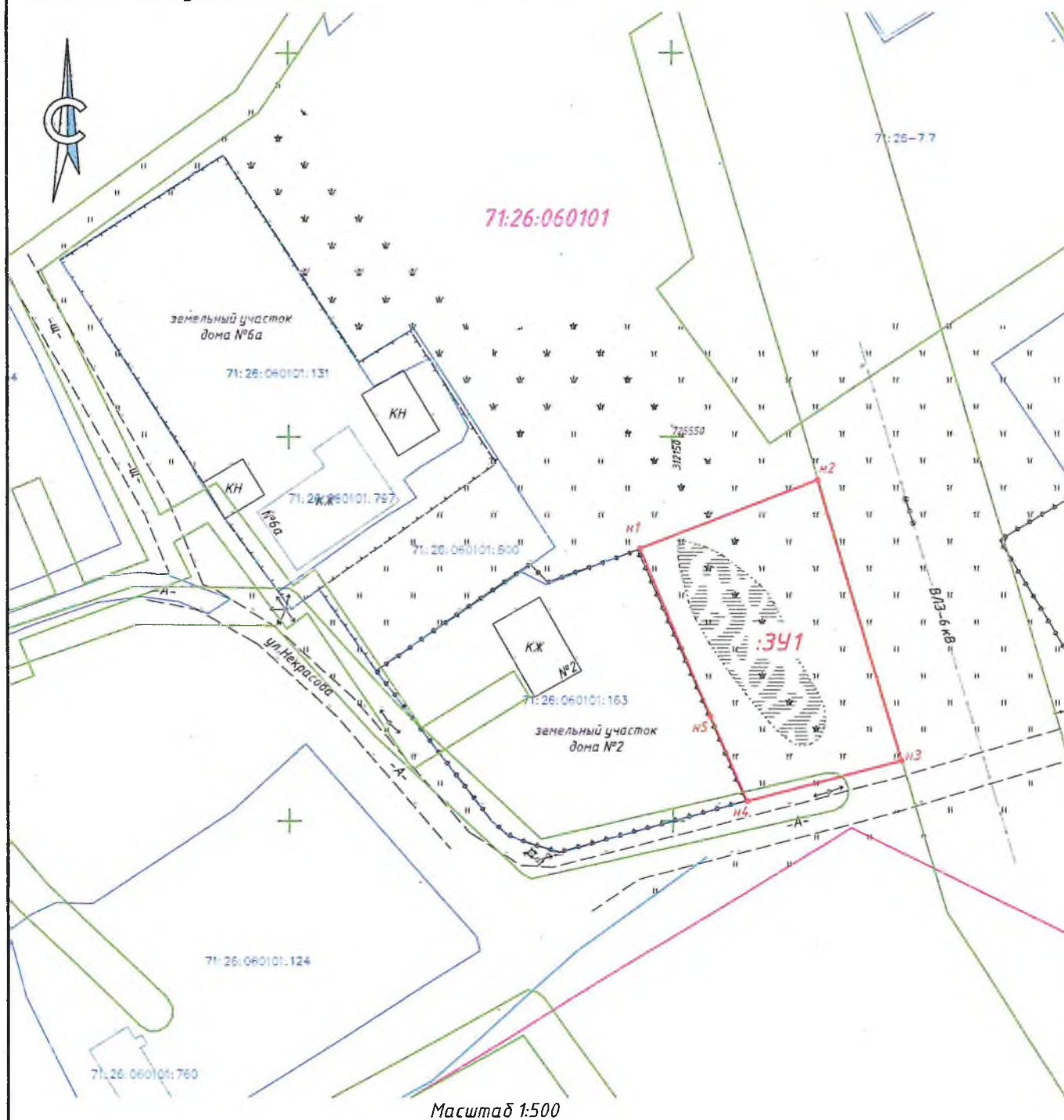
Местоположение: Тульская обл., г. Донской, мкр. Северо-Задонск, ул. Некрасова, примерно в 15 м. на восток от д. 2

Категория земель: земли населённых пунктов





Вид разрешенного использования: для ведения садоводства для собственных нужд

Кадастровый квартал: 71:26:060101

Зона с особыми условиями использования: 71:26-6.605



Условные обозначения:

-  = граница вновь образованного земельного участка
-  = граница земельного участка, стоящего на кадастровом учете
-  = граница ЗОУИТ
-  = граница кадастрового деления
- 71:26:060101** = кадастровый квартал
- 71:26:060101:363** = кадастровый номер земельного участка

**Схема расположения земельного участка или земельных
участков на кадастровом плане территории**

Условный номер земельного участка: **:341**

Площадь земельного участка **842 м²**

Система координат: **МСК 71.1**

Обозначение характерных точек границ	Координаты, м	
	X	Y
1	2	3
n1	725535,47	312145,76
n2	725544,38	312168,92
n3	725507,74	312179,78
n4	725502,50	312159,72
n5	725513,58	312154,90
n1	725535,47	312145,76