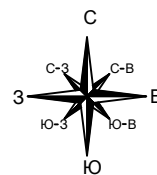


(наименование объекта)

## Основной лист



**Условные знаки и обозначения:**

- 1 - характерная точка зоны публичного сервитута
- :11 - номер земельного участка
- 345 - номер кадастрового квартала
- 9 ☉ - опора линии электропередачи.
- - граница публичного сервитута
- - граница земельного участка
- - граница кадастрового квартала
- - граница муниципального образования
- - линия электропередачи

Тульников С.Г.  
Дата: 30 июня 2024г.

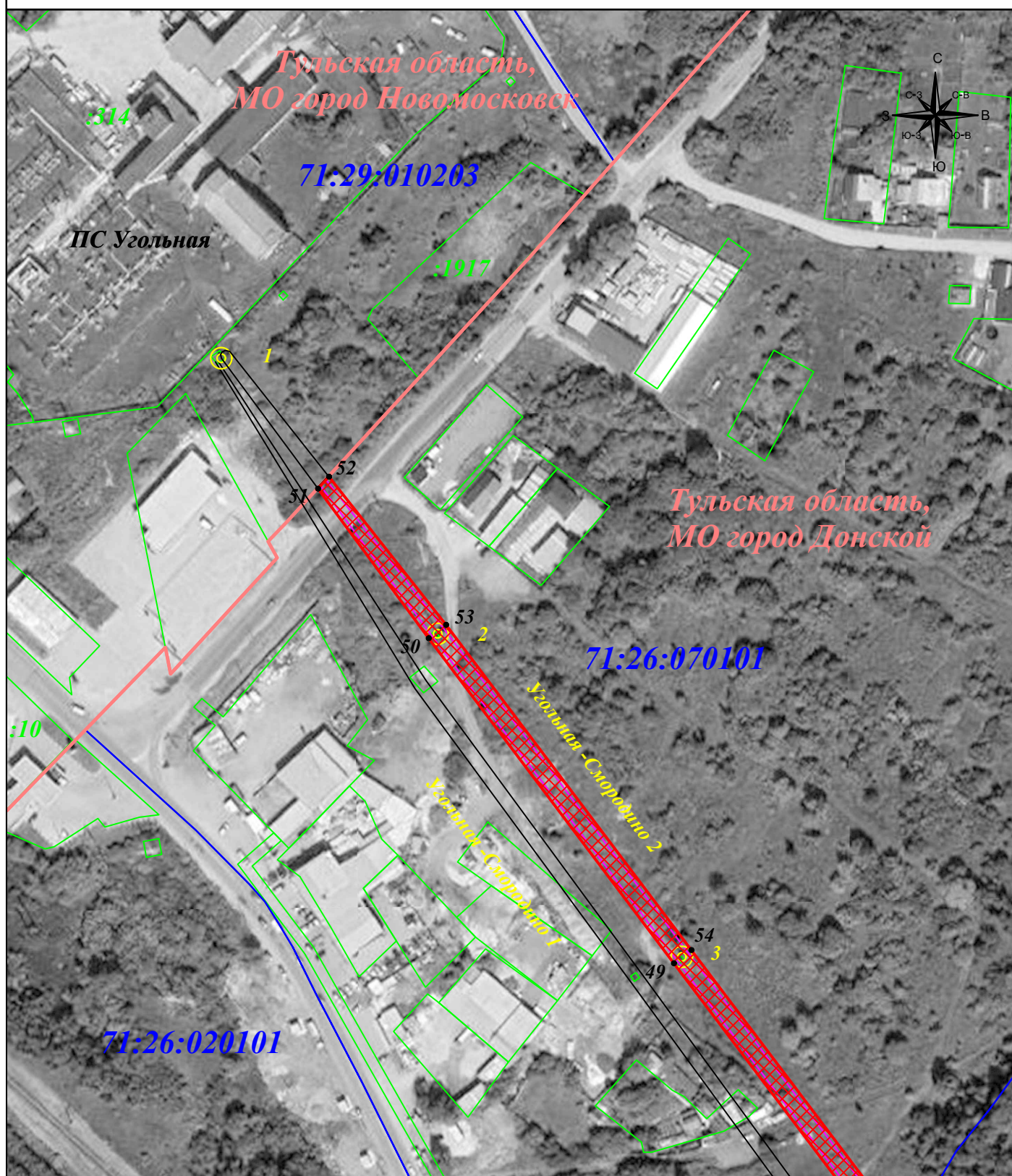
Место для оттиска печати (при наличии) лица,  
составившего описание местоположения границ объекта



Публичный сервитут для размещения и дальнейшей эксплуатации объекта электросетевого хозяйства  
ВЛ-35кВ Угольная -Смордино 2 с отп., расположенная по адресу: Тульская область, МО г. Донской  
(наименование объекта)

## Схема расположения границ публичного сервитута

Выносной лист №1



Масштаб 1: 2 000



Подпись

Тульников С.Г.

Дата: 30 июня 2024г.

Место для оттиска печати (при наличии) лица,  
составившего описание местоположения границ объекта

## Условные знаки и обозначения:

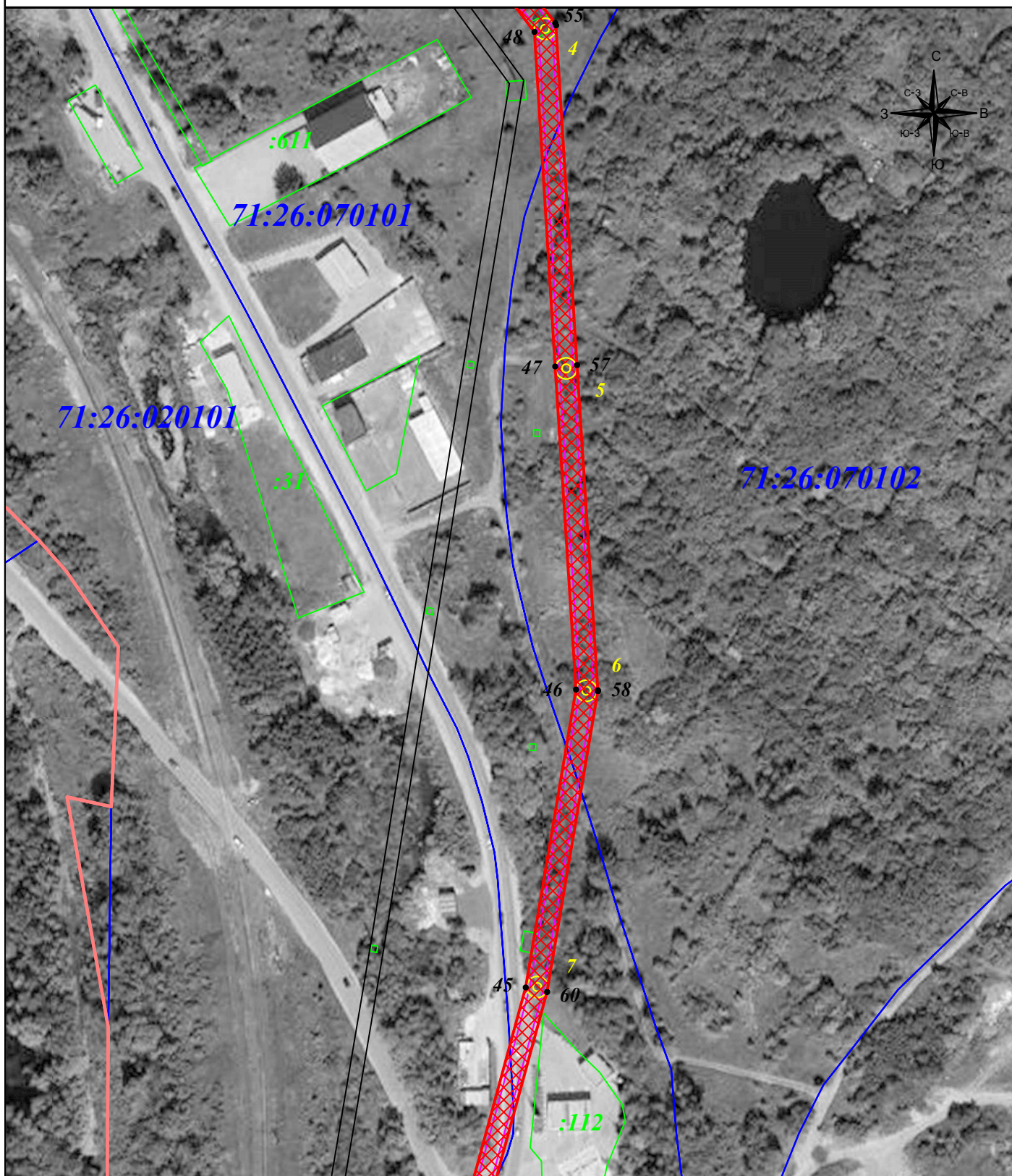
- 1 - характерная точка зоны публичного сервитута
- :11 - номер земельного участка
- 71:00:012345 - номер кадастрового квартала
- 9 ☉ - опора линии электропередачи.
- граница публичного сервитута
- граница земельного участка
- граница кадастрового квартала
- граница муниципального образования
- линия электропередачи



Публичный сервитут для размещения и дальнейшей эксплуатации объекта электросетевого хозяйства  
ВЛ-35кВ Угольная -Смордино 2 с отп., расположенная по адресу: Тульская область, МО г. Донской  
(наименование объекта)

Схема расположения границ публичного сервитута

Выносной лист №2



Масштаб 1: 2 000

Подпись



Тулников С.Г.

Дата: 30 июня 2024г.

Место для оттиска печати (при наличии) лица,  
составившего описание местоположения границ объекта

Условные знаки и обозначения:


- 1 - характерная точка зоны публичного сервитута
- :11 - номер земельного участка
- 71:00:012345 - номер кадастрового квартала
- 9 ☉ - опора линии электропередачи.
- граница публичного сервитута
- граница земельного участка
- граница кадастрового квартала
- граница муниципального образования
- линия электропередачи



Публичный сервитут для размещения и дальнейшей эксплуатации объекта электросетевого хозяйства  
ВЛ-35кВ Угольная -Смородино 2 с отп., расположенная по адресу: Тульская область, МО г. Донской  
(наименование объекта)

## Схема расположения границ публичного сервитута

Выносной лист №3



Масштаб 1: 2 000

## Условные знаки и обозначения:

- 1 - характерная точка зоны публичного сервитута
- :11 - номер земельного участка
- 71:00:012345 - номер кадастрового квартала
- 9 ⊙ - опора линии электропередачи.
- (red) - граница публичного сервитута
- (green) - граница земельного участка
- (blue) - граница кадастрового квартала
- (pink) - граница муниципального образования
- (purple) - линия электропередачи

Подпись



Тульников С.Г.

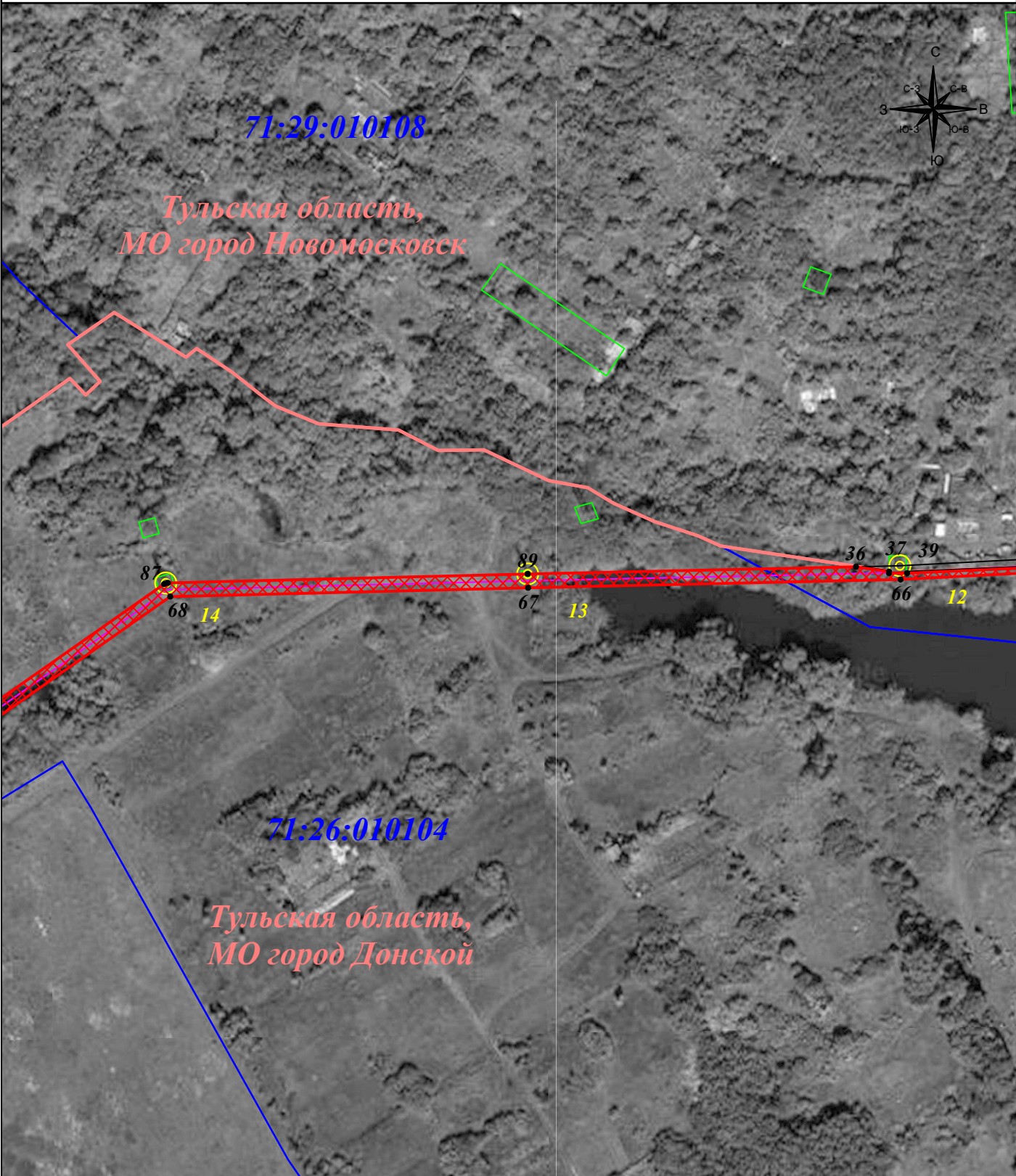
Дата: 30 июня 2024г.

Место для оттиска печати (при наличии) лица,  
составившего описание местоположения границ объекта



Публичный сервитут для размещения и дальнейшей эксплуатации объекта электросетевого хозяйства  
ВЛ-35кВ Угольная -Смордино 2 с отп., расположенная по адресу: Тульская область, МО г. Донской  
(наименование объекта)

Схема расположения границ публичного сервитута  
Выносной лист №4



Масштаб 1: 2 000

Подпись

Тульников С.Г.

Дата: 30 июня 2024г.

Место для оттиска печати (при наличии) лица, составившего описание местоположения границ объекта

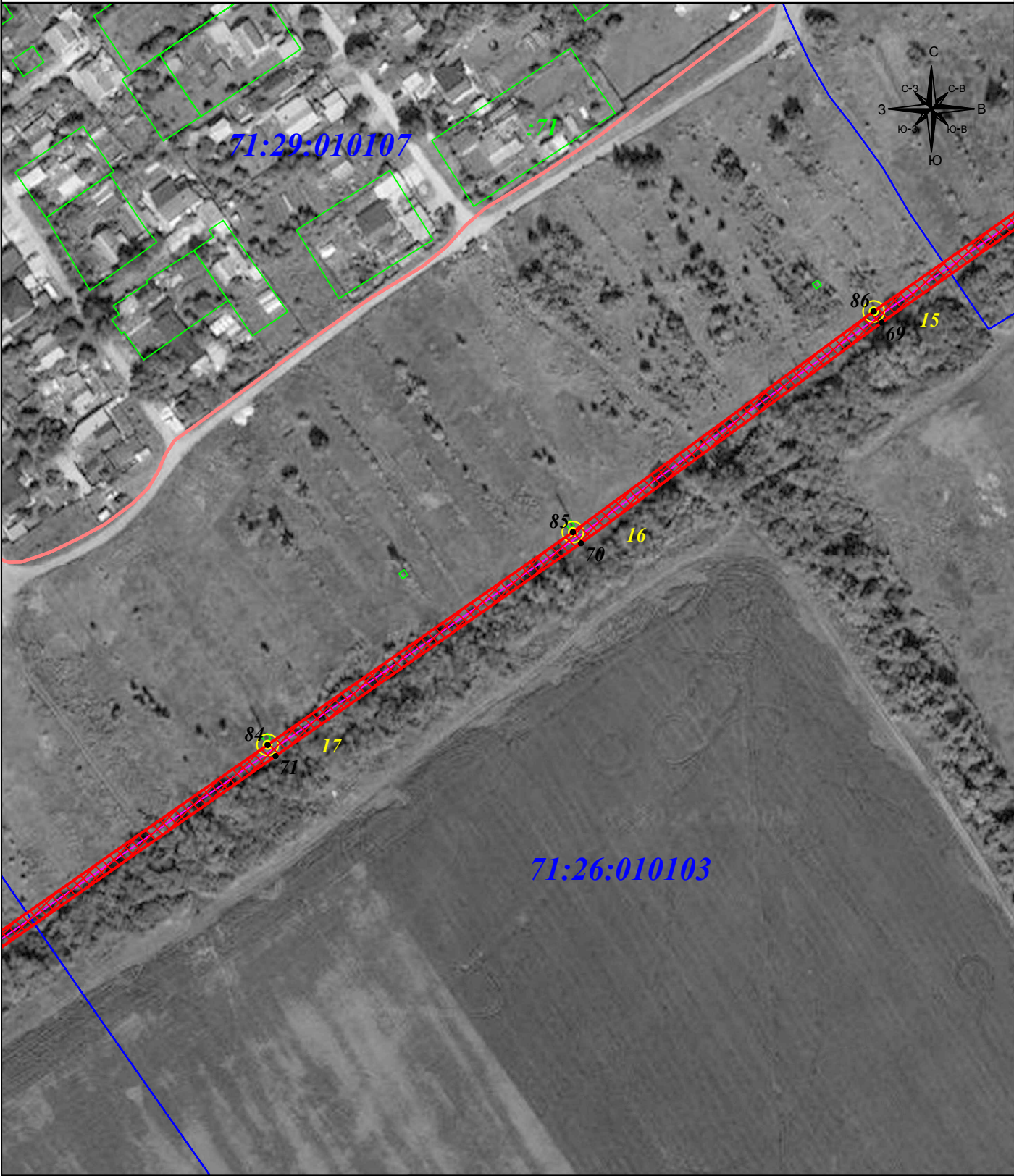
Условные знаки и обозначения:

- 1 - характерная точка зоны публичного сервитута
- :11 - номер земельного участка
- 71:00:012345 - номер кадастрового квартала
- 9 ☉ - опора линии электропередачи.
- - граница публичного сервитута
- - граница земельного участка
- - граница кадастрового квартала
- - граница муниципального образования
- - линия электропередачи



Публичный сервитут для размещения и дальнейшей эксплуатации объекта электросетевого хозяйства  
ВЛ-35кВ Угольная -Смордино 2 с отп., расположенная по адресу: Тульская область, МО г. Донской  
(наименование объекта)

Схема расположения границ публичного сервитута  
Выносной лист №5



Подпись

Тульников С.Г.  
Дата: 30 июня 2024г.

Место для отрисовки печати (при наличии) лица,  
составившего описание местоположения границ объекта

Масштаб 1: 2 000

Условные знаки и обозначения:

- 1 - характерная точка зоны публичного сервитута
- :11 - номер земельного участка
- 71:00:012345 - номер кадастрового квартала
- 9 ☉ - опора линии электропередачи.
- - граница публичного сервитута
- - граница земельного участка
- - граница кадастрового квартала
- - граница муниципального образования
- - линия электропередачи



Публичный сервитут для размещения и дальнейшей эксплуатации объекта электросетевого хозяйства  
ВЛ-35кВ Угольная -Смородино 2 с отп., расположенная по адресу: Тульская область, МО г. Донской  
(наименование объекта)

Схема расположения границ публичного сервитута  
Выносной лист №6



Масштаб 1: 2 000

Условные знаки и обозначения:

- 1 - характерная точка зоны публичного сервитута
- 11 - номер земельного участка
- 71:00:012345 - номер кадастрового квартала
- 9 - опора линии электропередачи.
- граница публичного сервитута
- граница земельного участка
- граница кадастрового квартала
- граница муниципального образования
- линия электропередачи

Подпись



Тульников С.Г.  
Дата: 30 июня 2024г.

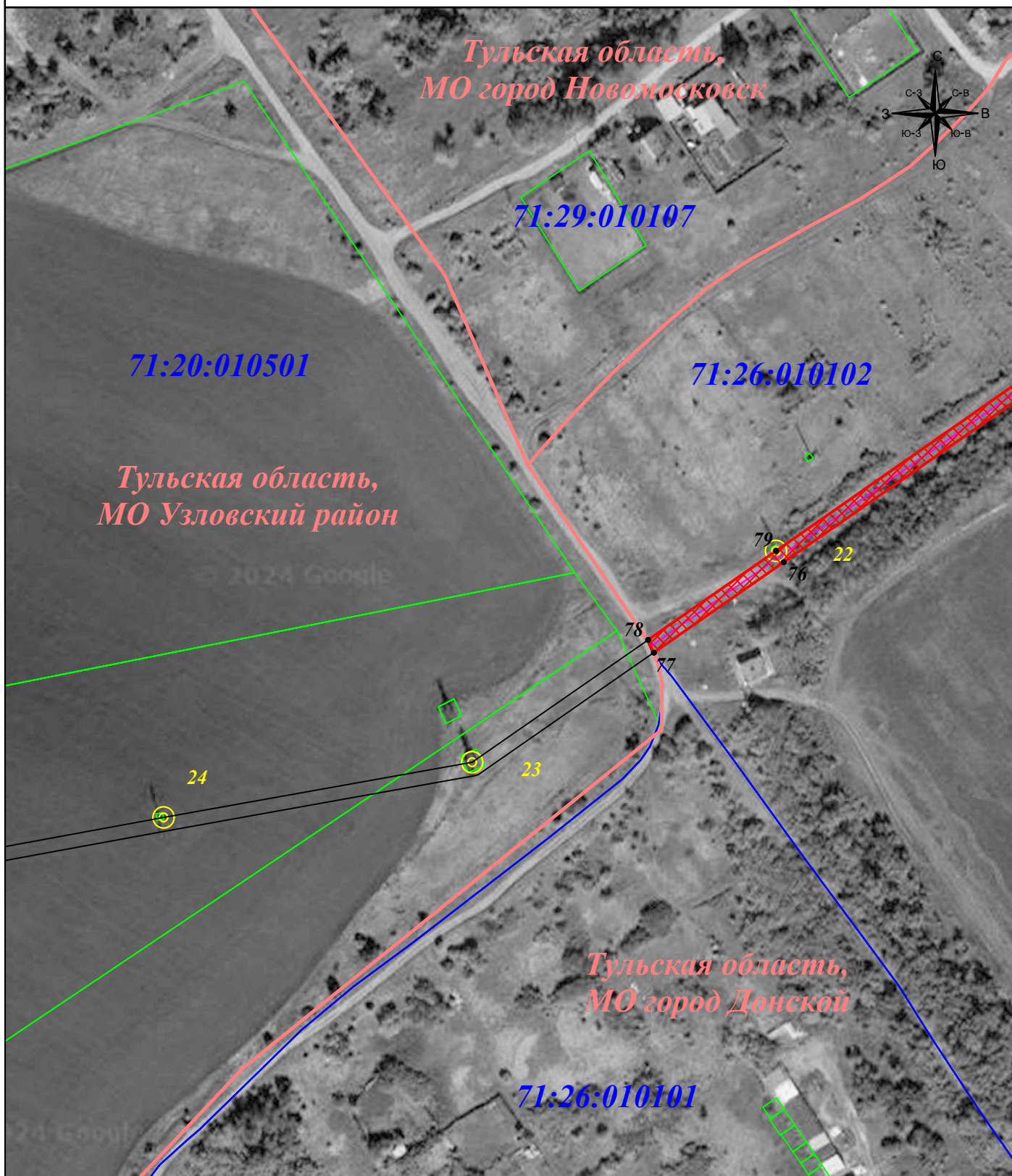
Место для оттиска печати (при наличии) лица,  
составившего описание местоположения границ объекта



Публичный сервитут для размещения и дальнейшей эксплуатации объекта электросетевого хозяйства  
ВЛ-35кВ Угольная -Смородино 2 с отп., расположенная по адресу: Тульская область, МО г. Донской  
(наименование объекта)

## Схема расположения границ публичного сервитута

Выносной лист №7



Масштаб 1: 2 000

## Условные знаки и обозначения:

- 1 - характерная точка зоны публичного сервитута
- :11 - номер земельного участка
- 71:00:012345 - номер кадастрового квартала
- 9 ☉ - опора линии электропередачи.
- граница публичного сервитута
- граница земельного участка
- граница кадастрового квартала
- граница муниципального образования
- линия электропередачи

Подпись



Тульников С.Г.

Дата: 30 июня 2024г.

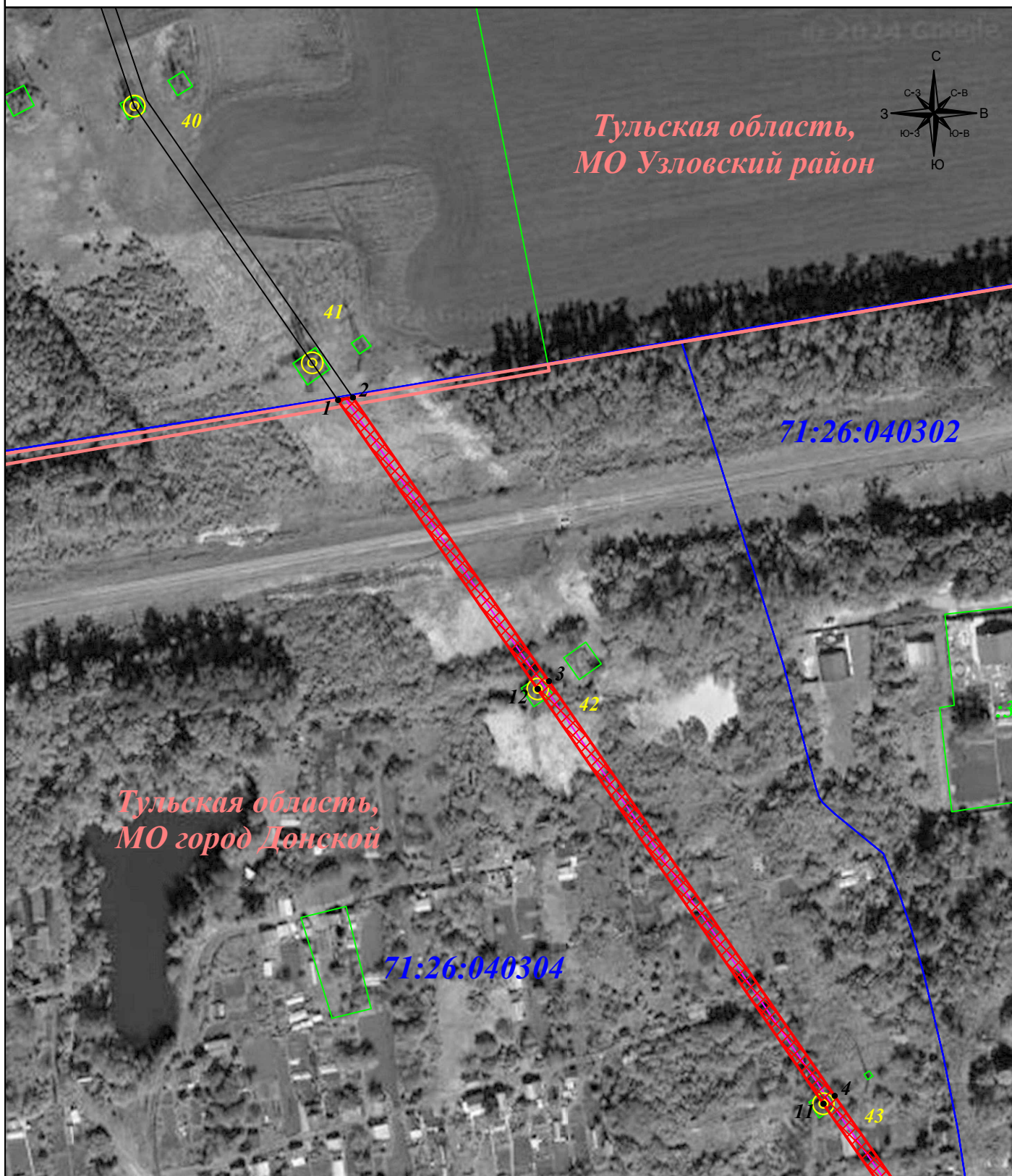
Место для оттиска печати (при наличии) лица,  
составившего описание местоположения границ объекта



Публичный сервитут для размещения и дальнейшей эксплуатации объекта электросетевого хозяйства  
ВЛ-35кВ Угольная -Смордино 2 с отп., расположенная по адресу: Тульская область, МО г. Донской  
(наименование объекта)

Схема расположения границ публичного сервитута

Выносной лист №8



Масштаб 1: 2 000

Условные знаки и обозначения:

- 1 - характерная точка зоны публичного сервитута
- 11 - номер земельного участка
- 71:00:012345 - номер кадастрового квартала
- 9 ☉ - опора линии электропередачи.
- граница публичного сервитута
- граница земельного участка
- граница кадастрового квартала
- граница муниципального образования
- линия электропередачи

Подпись



Тульников С.Г.

Дата: 30 июня 2024г.

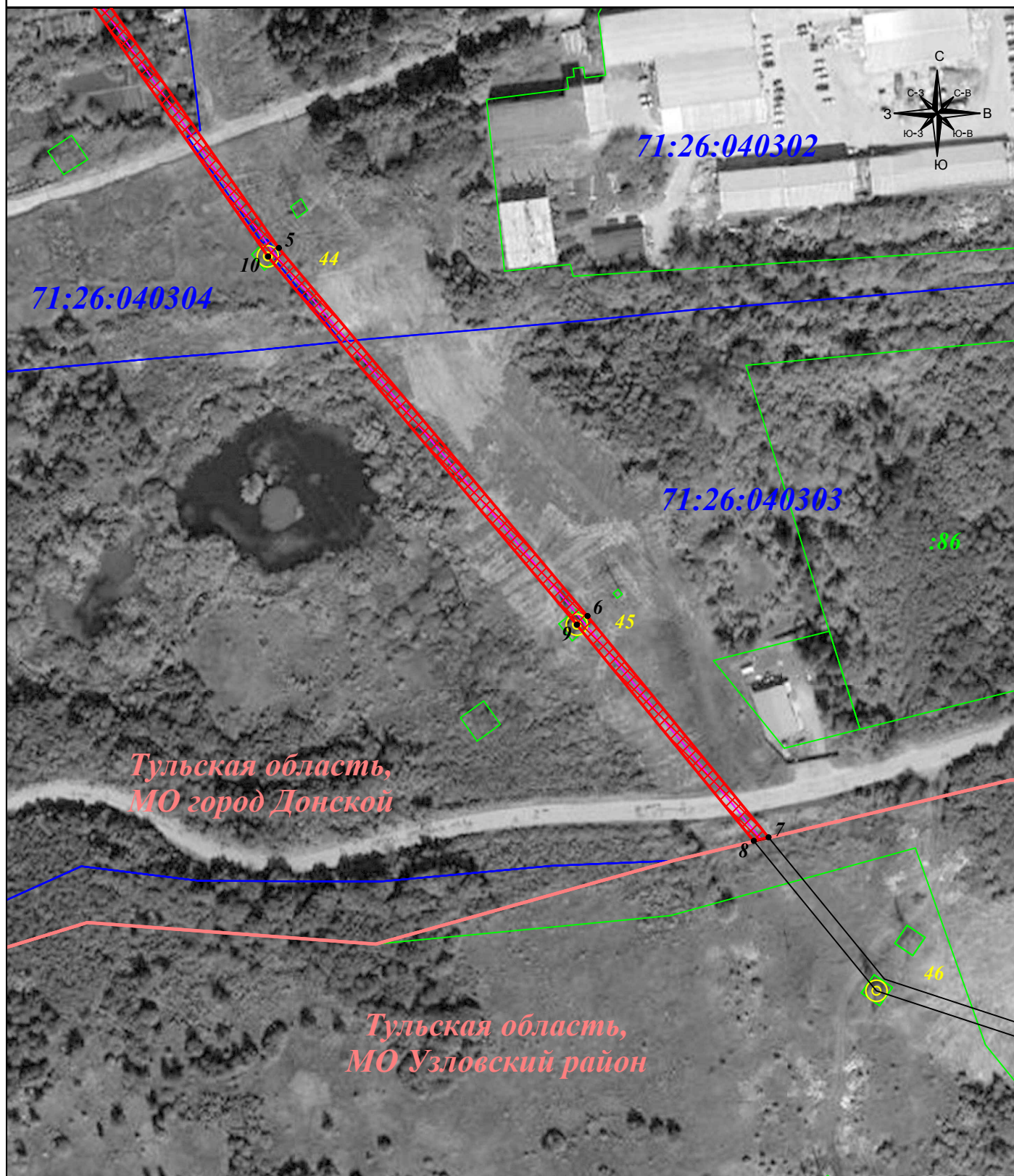
Место для оттиска печати (при наличии) лица,  
составившего описание местоположения границ объекта



Публичный сервитут для размещения и дальнейшей эксплуатации объекта электросетевого хозяйства  
ВЛ-35кВ Угольная -Смордино 2 с отп., расположенная по адресу: Тульская область, МО г. Донской  
(наименование объекта)

## Схема расположения границ публичного сервитута

Выносной лист №9



Масштаб 1: 2 000

## Условные знаки и обозначения:

- 1 - характерная точка зоны публичного сервитута
- :11 - номер земельного участка
- 71:00:012345 - номер кадастрового квартала
- 9 ☉ - опора линии электропередачи.
- - граница публичного сервитута
- - граница земельного участка
- - граница кадастрового квартала
- - граница муниципального образования
- - линия электропередачи

Подпись



Тульников С.Г.

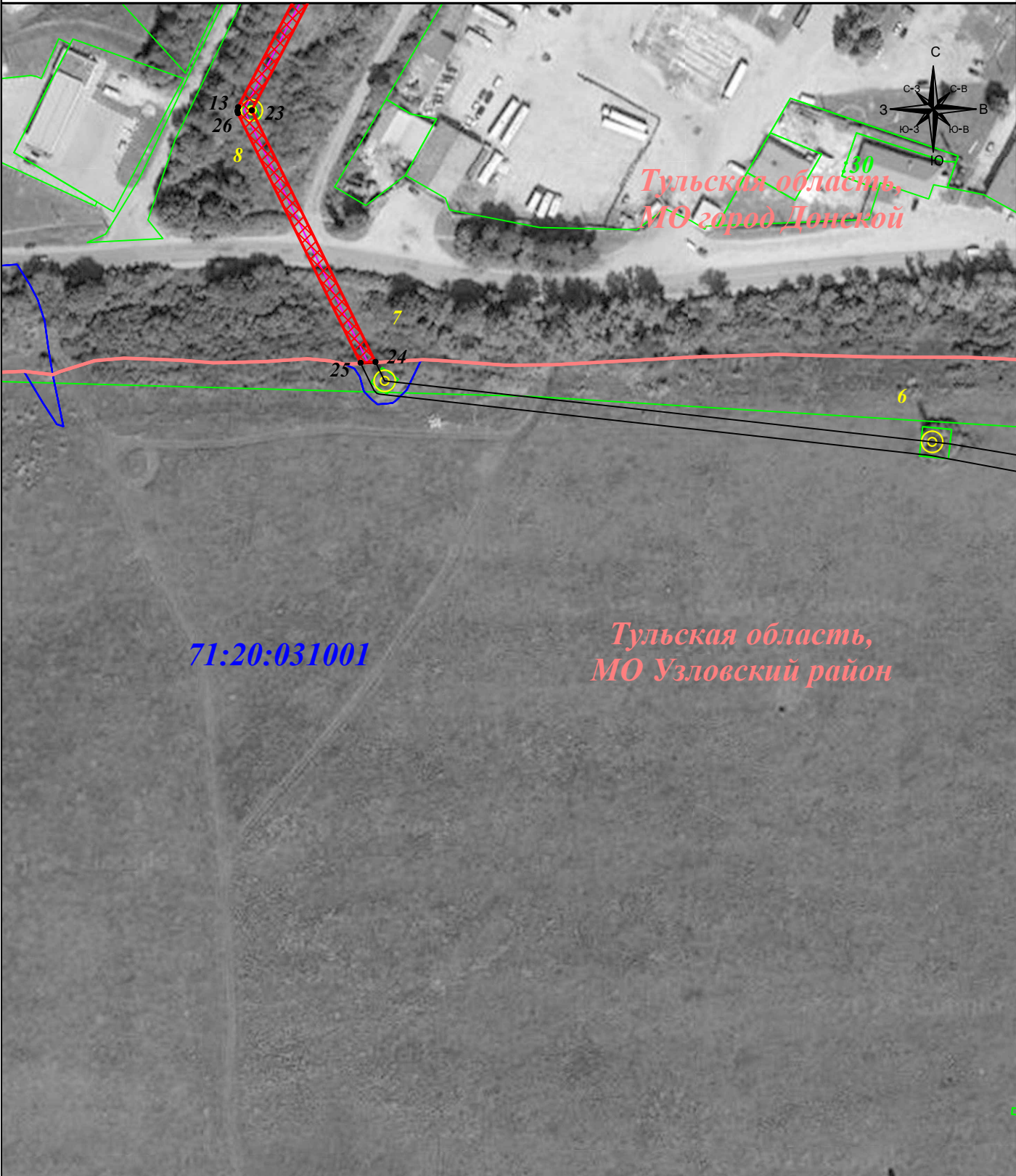
Дата: 30 июня 2024г.

Место для отиска печати (при наличии) лица,  
составившего описание местоположения границ объекта



Публичный сервитут для размещения и дальнейшей эксплуатации объекта электросетевого хозяйства  
ВЛ-35кВ Угольная -Смородино 2 с отп., расположенная по адресу: Тульская область, МО г. Донской  
(наименование объекта)

Схема расположения границ публичного сервитута  
Выносной лист №10



Масштаб 1: 2 000

Подпись



Тульников С.Г.  
Дата: 30 июня 2024г.

Место для оттиска печати (при наличии) лица,  
составившего описание местоположения границ объекта

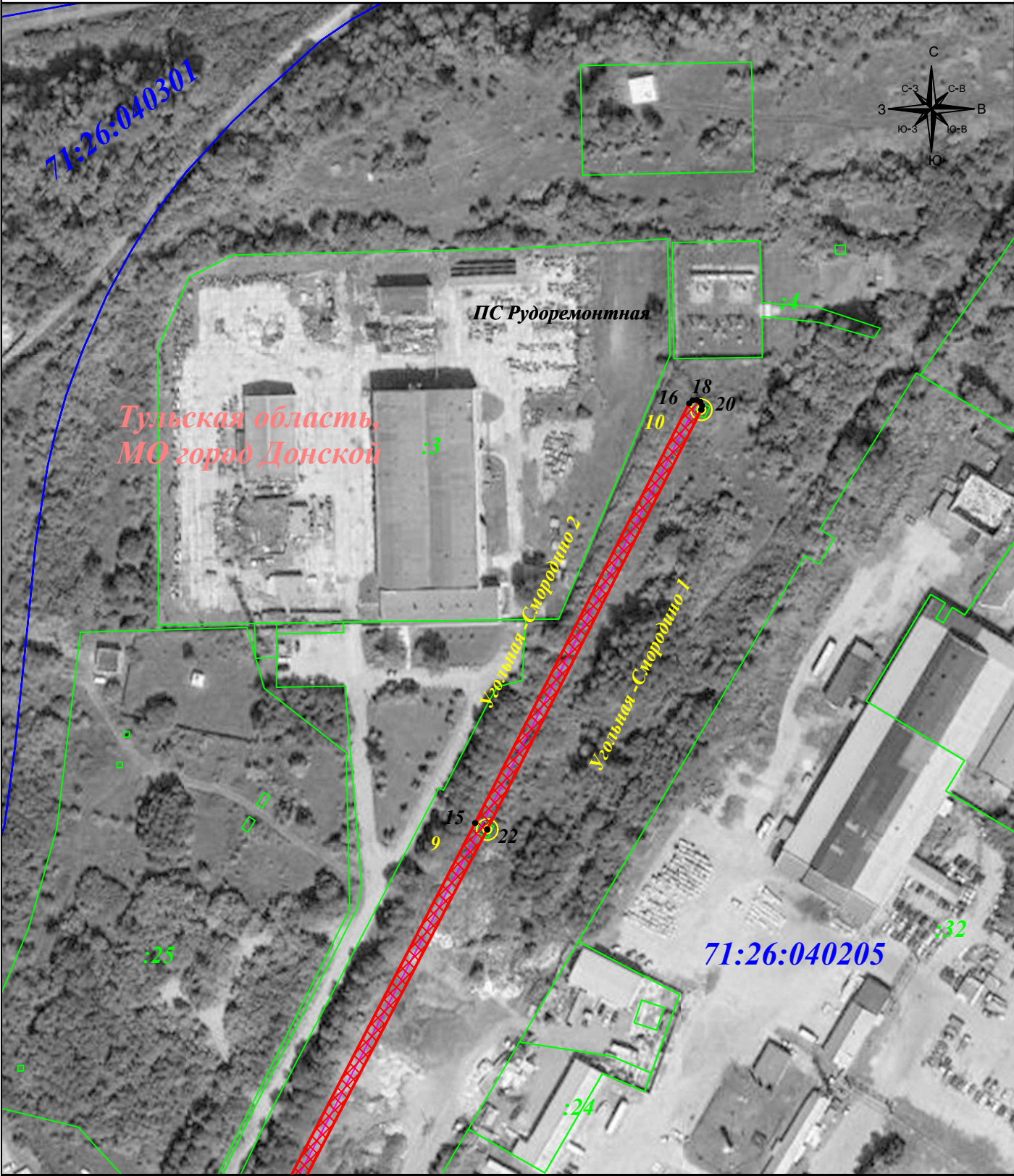
Условные знаки и обозначения:

- 1 - характерная точка зоны публичного сервитута
- :11 - номер земельного участка
- 71:00:012345 - номер кадастрового квартала
- 9 ☉ - опора линии электропередачи.
- - граница публичного сервитута
- - граница земельного участка
- - граница кадастрового квартала
- - граница муниципального образования
- - линия электропередачи



Публичный сервитут для размещения и дальнейшей эксплуатации объекта электросетевого хозяйства  
ВЛ-35кВ Угольная -Смородино 2 с отп., расположенная по адресу: Тульская область, МО г. Донской  
(наименование объекта)

Схема расположения границ публичного сервитута  
Выносной лист №11



Масштаб 1: 2 000

Подпись



Тульников С.Г.  
Дата: 30 июня 2024г.

Место для оттиска печати (при наличии) лица,  
составившего описание местоположения границ объекта

Условные знаки и обозначения:

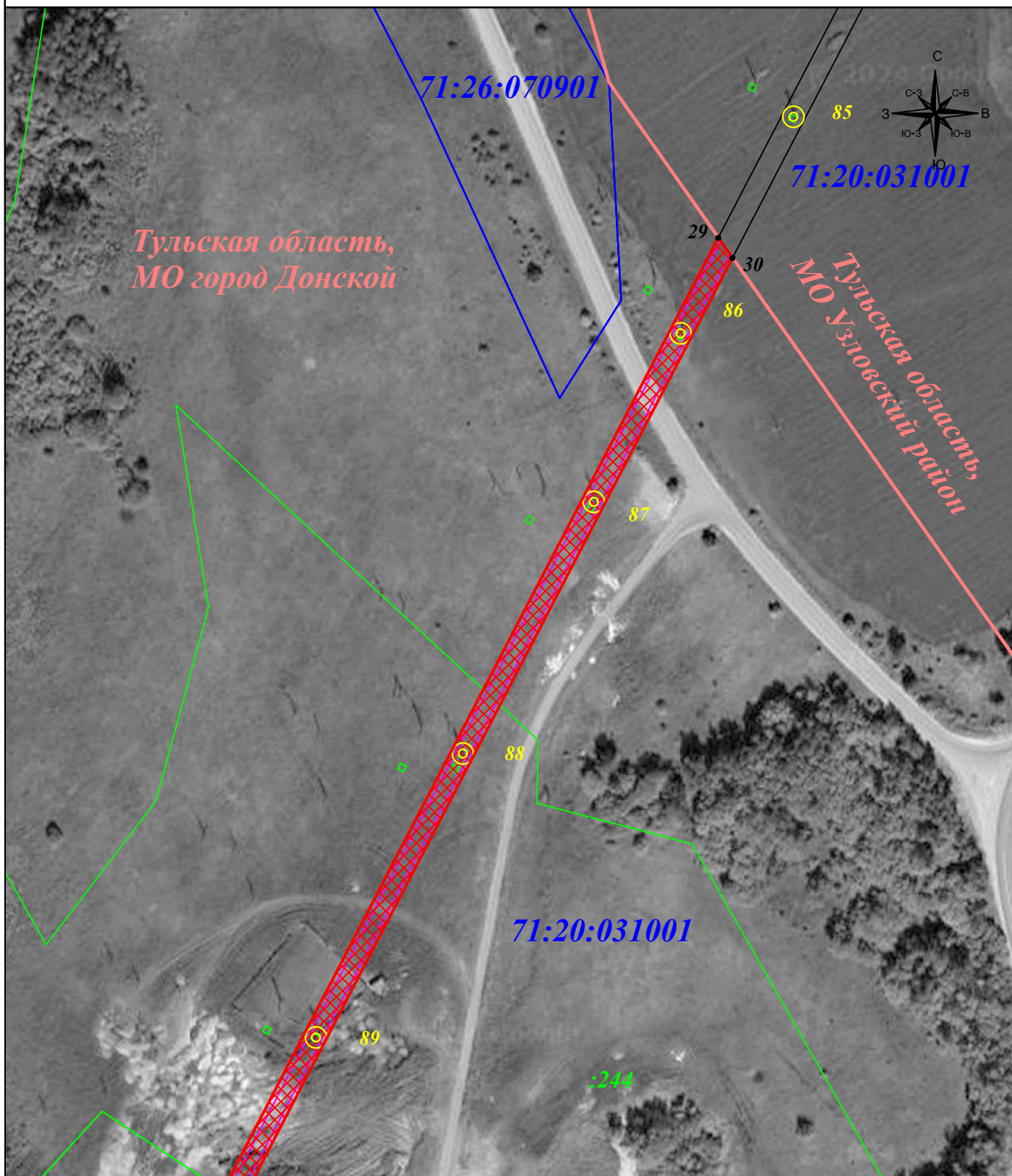
- 1 - характерная точка зоны публичного сервитута
- :11 - номер земельного участка
- 71:00:012345 - номер кадастрового квартала
- 9 ☉ - опора линии электропередачи.
- - граница публичного сервитута
- - граница земельного участка
- - граница кадастрового квартала
- - граница муниципального образования
- - линия электропередачи



Публичный сервитут для размещения и дальнейшей эксплуатации объекта электросетевого хозяйства  
ВЛ-35кВ Угольная -Смородино 2 с отп., расположенная по адресу: Тульская область, МО г. Донской  
(наименование объекта)

## Схема расположения границ публичного сервитута

Выносной лист №12



Масштаб 1: 2 000

## Условные знаки и обозначения:

- 1 - характерная точка зоны публичного сервитута
- 11 - номер земельного участка
- 71:00:012345 - номер кадастрового квартала
- 9 ☉ - опора линии электропередачи.
- - граница публичного сервитута
- - граница земельного участка
- - граница кадастрового квартала
- - граница муниципального образования
- - линия электропередачи

Подпись



Тульников С.Г.

Дата: 30 июня 2024г.

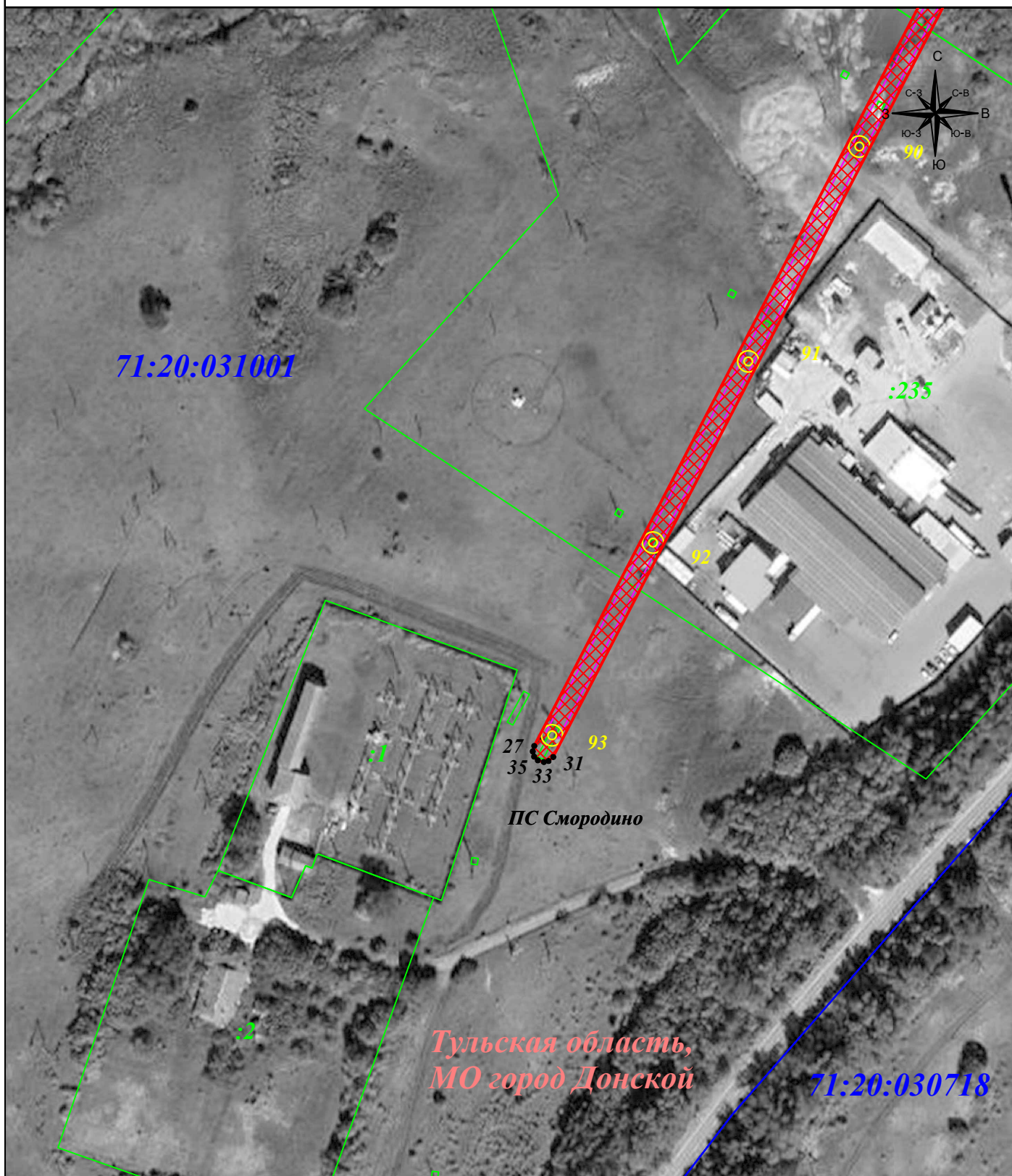
Место для отиска печати (при наличии) лица,  
составившего описание местоположения границ объекта



Публичный сервитут для размещения и дальнейшей эксплуатации объекта электросетевого хозяйства  
ВЛ-35кВ Угольная -Смородино 2 с отп., расположенная по адресу: Тульская область, МО г. Донской  
(наименование объекта)

## Схема расположения границ публичного сервитута

Выносной лист №13



Масштаб 1: 2 000

## Условные знаки и обозначения:

- 1 - характерная точка зоны публичного сервитута
- :11 - номер земельного участка
- 71:00:012345 - номер кадастрового квартала
- 9 ☉ - опора линии электропередачи.
- граница публичного сервитута
- граница земельного участка
- граница кадастрового квартала
- граница муниципального образования
- линия электропередачи

Подпись



Тульников С.Г.

Дата: 30 июня 2024г.

Место для оттиска печати (при наличии) лица,  
составившего описание местоположения границ объекта